

東 北 自 動 車 道
福島管内のり面土質調査

参 考 図

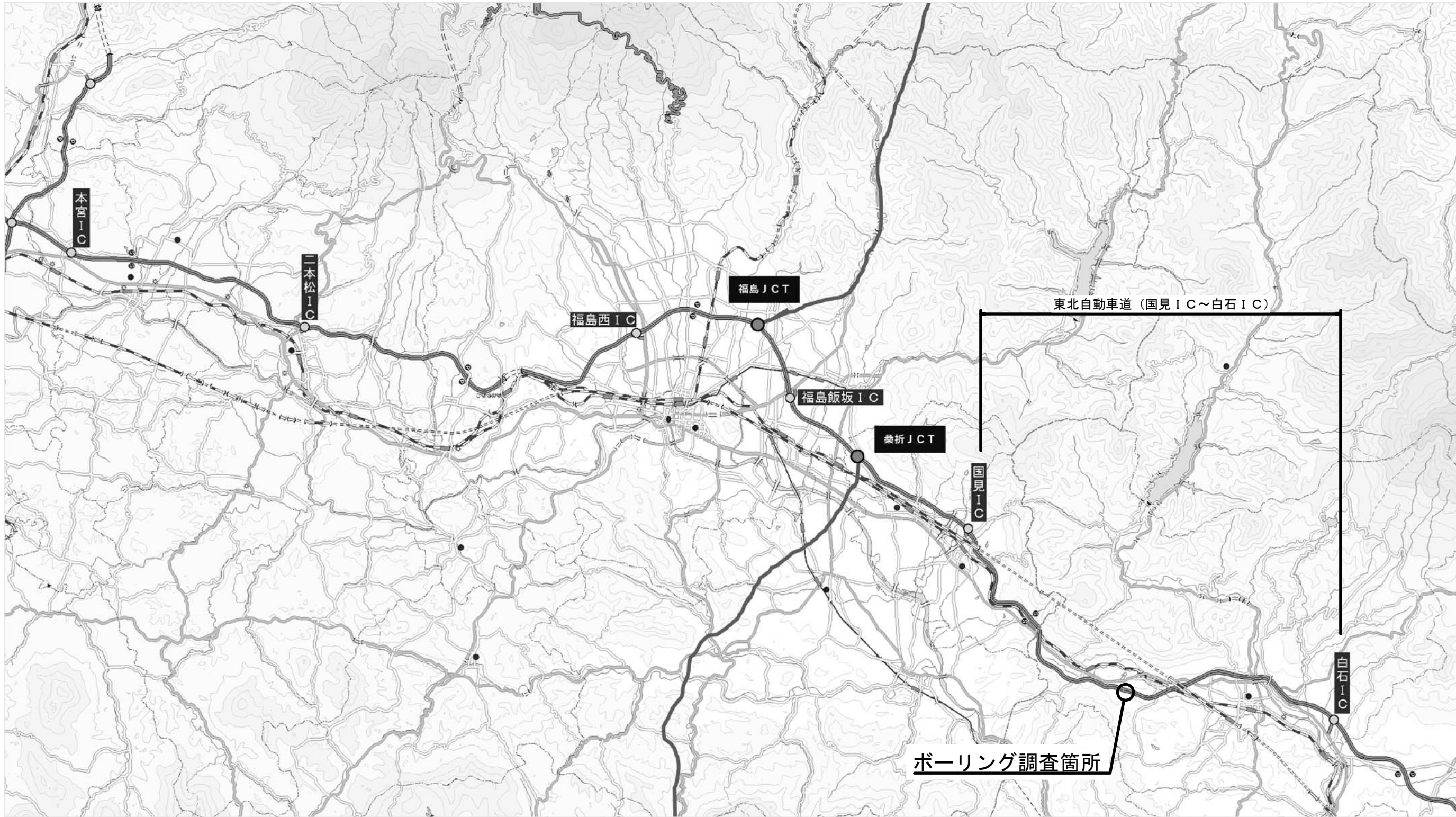
令和 8 年 6 月

東日本高速道路株式会社 東北支社
福島管理事務所

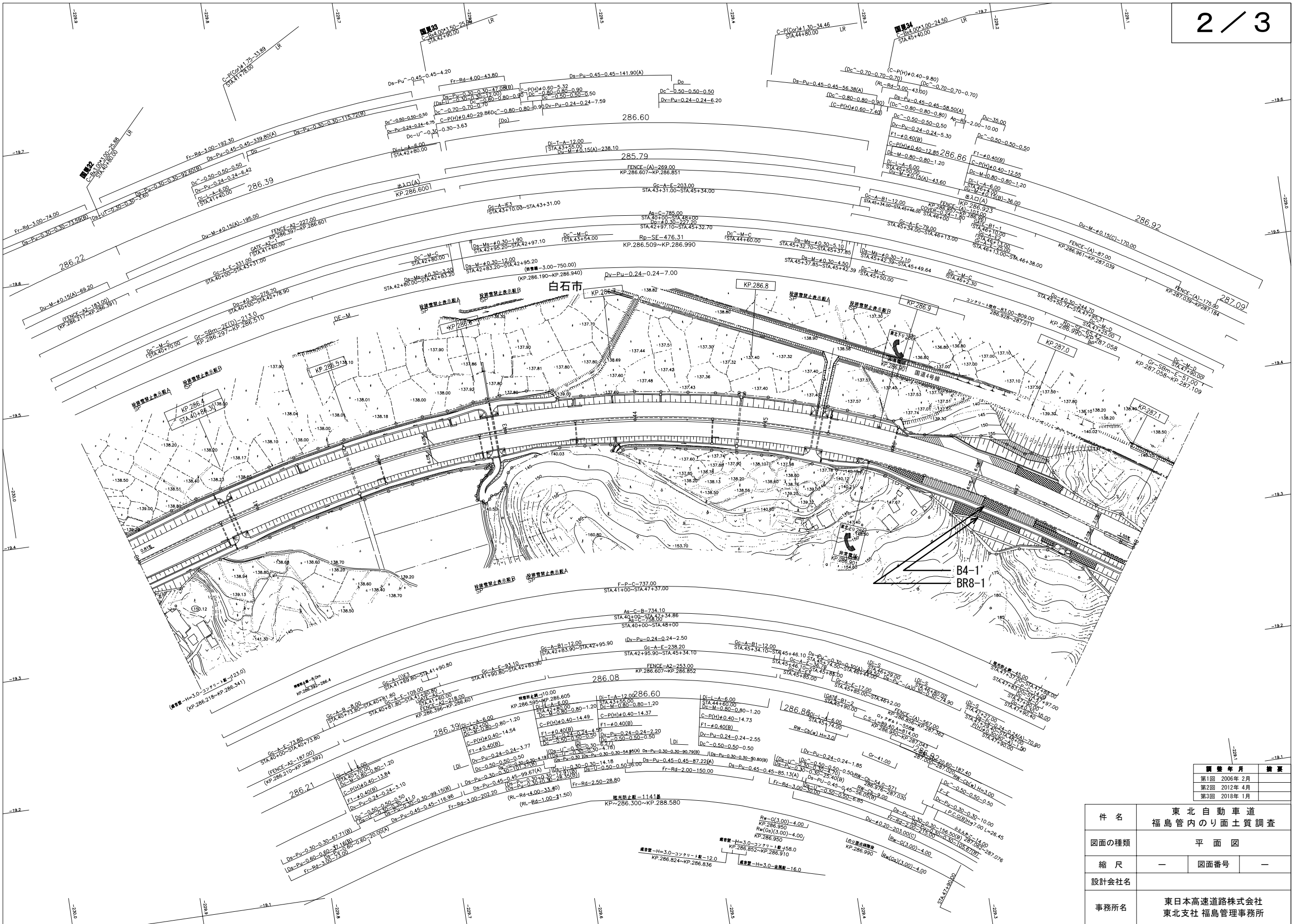
目 次

1. 位置図	■ ■ ■	1
2. 平面図	■ ■ ■	2
3. 規制配置図	■ ■ ■	3

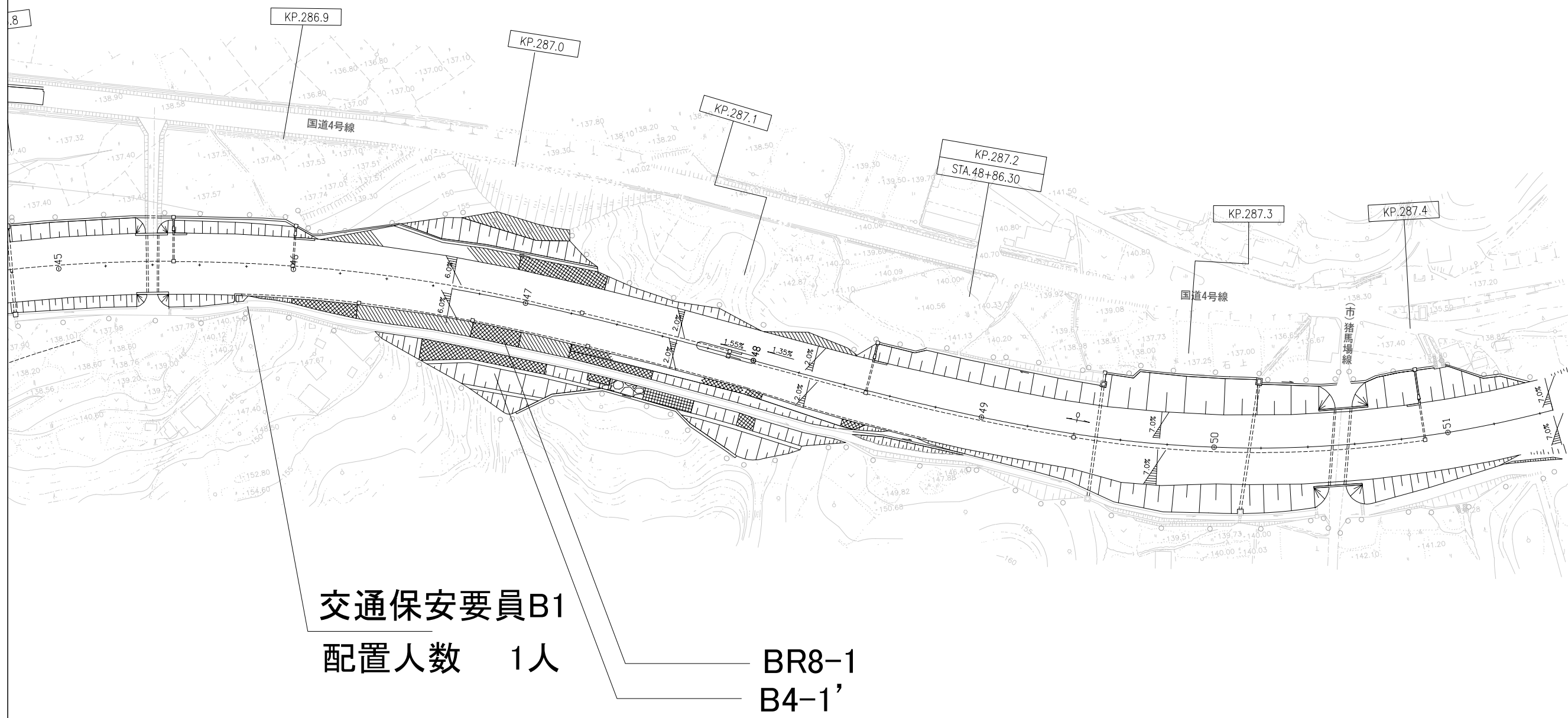
位置図



件名	東北自動車道 福島管内のり面土質調査		
図面の種類	位置図		
縮尺	—	図面番号	—
設計会社名			
事務所名	東日本高速道路株式会社 東北支社 福島管理事務所		



件 名	東北自動車道 福島管内のり面土質調査		
図面の種類	平 面 図		
縮 尺	—	図面番号	—
設計会社名			
事務所名	東日本高速道路株式会社 東北支社 福島管理事務所		



件 名	東北自動車道 福島管内のり面土質調査		
図面の種類	規制配置図		
縮 尺	—	図面番号	—
設計会社名			
事務所名	東日本高速道路株式会社 東北支社 福島管理事務所		